
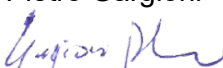

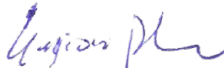



Variante per aggiornamento di aspetti idrogeologici e relative norme di attuazione del Piano delle Regole

Verifica di assoggettabilità alla VAS

*Allegato 3 al Rapporto Preliminare - Format
screening semplificato di V.Inc.A*

<i>Elaborato:</i>		<i>codifica:</i>	220600009_00
Relazione		<i>revisione:</i>	00
<i>Data:</i> 17/06/2022	<i>redatto:</i>	<i>verificato:</i>	<i>approvato:</i>
	Francesco Frulio  Pietro Gargioni  Sara Lodrini 	Pietro Gargioni 	Demetrio Scopelliti 



Il presente documento “Variante al Piano di Governo del Territorio del Comune di Milano – Verifica di assoggettabilità alla VAS - Allegato 3 al Rapporto Preliminare – Format screening semplificato V.Inc.A. è stato predisposto da Agenzia Mobilità Ambiente e Territorio per conto del Comune di Milano – Assessore alla Rigenerazione Urbana.

Comune di Milano

Sindaco
Giuseppe Sala

Assessore alla Rigenerazione Urbana
Giancarlo Tancredi

Direttore Urbanistica
Simona Collarini

Autorità Procedente

Direttore Area Pianificazione Urbanistica Generale
Simona Collarini

Autorità Competente per la VAS

Direttore Area Risorse Idriche e Igiene Ambientale
Angelo Pascale

Responsabile Unità Autorizzazioni Ambientali e Gestione del Territorio
Caterina Colombo

AMAT – Agenzia Mobilità Ambiente Territorio

Direttore Generale
Valentino Sevino

Responsabile dell’Area Sviluppo del Territorio e Urbanistica
Demetrio Scopelliti

Coordinamento tecnico-scientifico
Pietro Gargioni

Hanno collaborato alla redazione del Rapporto Ambientale
Area di Sviluppo del Territorio: Francesco Frulio, Sara Lodrini

Hanno inoltre fornito contributi specifici:

Tema “Mobilità ed accessibilità”: Area Pianificazione e Monitoraggio Mobilità (Responsabile di Area: Valentino Sevino) - Roberto Porta, Giuseppe Tripodi

Tema “Emissioni atmosferiche da fonti fisse e mobili”: Area Transizione Ambientale (Responsabile di Area: Manuela Ojan) - Valentina Bani, Marco Bedogni, Roberto Caponio

Tema “Agenti Fisici”: Area Ispezioni Impianti Termici, Agenti Fisici e Rumore, Risorse Idriche (Responsabile di Area: Bruno Villavecchia) - Simone Radaelli

Area Pianificazione Urbanistica Generale del Comune di Milano: Marino Bottini, Mariacristina Fumerio

Si ringrazia per le informazioni e i dati forniti:

Area Pianificazione Urbanistica Generale Comune di Milano: Saverio Cutrupi, Marco Pialorsi

AMAT Area di Sviluppo del Territorio: Roberto Raimondi

Tutti i diritti sono riservati

Tutti i diritti di riproduzione e rielaborazione anche parziale dei testi sono riservati; l'eventuale utilizzo e pubblicazione anche di parti di testo, delle tavole o delle tabelle dovrà prevedere la citazione della fonte.

FORMAT SCREENING SEMPLIFICATO DI V.INC.A per verifica di corrispondenza di Progetti/Interventi/Attività prevalutate da Regione Lombardia PROPONENTE	
Oggetto piano, progetto, intervento o attività prevalutata da Regione Lombardia, ai sensi della DGR 4488/2021:	VARIANTE Piano delle Regole PGT Comune di Milano
Tipologia: Pianificazione comunale (caso specifico 17)	<ul style="list-style-type: none"> <input type="checkbox"/> Piani di governo del territorio di Comuni non interessati dalla presenza di Siti Natura 2000 o non direttamente confinanti con siti Natura 2000; <input type="checkbox"/> Varianti puntuali urbanistiche dei PGT all'interno del tessuto urbano consolidato compresi i piani di recupero (non ci si riferisce alla parte attuativa dei SUAP, che include le attività cantieristiche, la cui valutazione o screening è di competenza degli Enti gestori dei Siti Natura 2000); <input checked="" type="checkbox"/> Varianti relative solo al Piano delle Regole (PdR), al Piano dei Servizi (PdS) o a entrambi, che riguardino esclusivamente, nei comparti già completamente urbanizzati, i parametri urbanistici, le definizioni normative e le nomenclature, le funzioni ammesse. Per esempio: norme relative all'ampliamento volumetrico di edifici esistenti, alla ridefinizione di fasce di rispetto stradale, all'altezza dei solai, alla ridefinizione delle modalità attuative degli Ambiti di Trasformazione quali il frazionamento o l'accorpamento degli stessi, alla definizione delle funzioni ammesse o ai parcheggi ecc. <input type="checkbox"/> Piani attuativi conformi ai PGT o altri piani di livello comunale di carattere puramente strategico la cui effettiva attuazione si esplica attraverso altri strumenti di pianificazione (quale ad esempio il Piano per l'energia sostenibile e per il clima); <input type="checkbox"/> Altro (specificare)
Proponente:	COMUNE DI MILANO

LOCALIZZAZIONE ED INQUADRAMENTO TERRITORIALE						
Regione: Lombardia Comune: Milano Prov.: Milano Località/Frazione:			<i>Contesto localizzativo</i> <input type="checkbox"/> Centro urbano <input checked="" type="checkbox"/> Zona periurbana <input type="checkbox"/> Aree agricole <input type="checkbox"/> Aree industriali <input type="checkbox"/> Aree naturali <input type="checkbox"/>			
Indirizzo:						
Particelle catastali: (se utili e necessarie)						
Coordinate geografiche: (se utili e necessarie) S.R.:		LAT.				
		LONG.				
LOCALIZZAZIONE PROGETTO/INTEVENTO/ATTIVITA' IN RELAZIONE AI SITI NATURA 2000						
SITI NATURA 2000						
SIC	cod.	IT _ _ _ _ _	<i>denominazione</i>			
		IT _ _ _ _ _				
		IT _ _ _ _ _				
ZSC	cod.	IT _ _ _ _ _	<i>denominazione</i>			
		IT _ _ _ _ _				
		IT _ _ _ _ _				
ZPS	cod.	IT _ _ _ _ _	<i>denominazione</i>			
		IT _ _ _ _ _				
		IT _ _ _ _ _				

Per P/P/P//A esterni ai siti Natura 2000:

- Sito cod. IT 2050401 distanza dal sito: Fontanile Nuovo (3.400 metri)
- Sito cod. IT 2050007 distanza dal sito: Fontanile Nuovo (3.400 metri)
- Sito cod. IT 2050008 distanza dal sito: Bosco di Cusago (3.400 metri)
- Sito cod. IT 2050006 distanza dal sito: Bosco di Vanzago (5.800 metri)
- Sito cod. IT 2050001 distanza dal sito: Pineta di Cesate (6.000 metri)
- Sito cod. IT 2050009 distanza dal sito: Sorgenti della Muzzetta (6.600 metri)
- Sito cod. IT 2050010 distanza dal sito: Oasi di Lacchiarella (6.800 metri)
-

Tra i siti Natura 2000 indicati e l'area interessata dal progetto/intervento/attività, sono presenti elementi di discontinuità o barriere fisiche di origine naturale o antropica (es. diversi reticoli idrografici, versanti collinari o montani, centri abitati, infrastrutture ferroviarie o stradali, zone industriali, etc.)??

Si No

Descrivere: la variante riguarda alcuni ambiti specifici del territorio del Comune di Milano, sono quindi presenti elementi di discontinuità/barriera quali infrastrutture di trasporto, centri urbani ed elementi del reticolo idrografico.

Si dichiara, assumendosi ogni responsabilità, che il progetto/intervento/attività rientra ed è conforme a quelli già **prevalutati** da parte dell'Autorità competente per la Valutazione di Incidenza, e pertanto non si richiede l'avvio di uno screening di incidenza specifico.

Si dichiara inoltre, assumendosi ogni responsabilità, che il progetto/intervento/attività è conforme alle tipologie di sito previste dalla prevalutazione, ne rispetta gli eventuali condizionamenti e non ricade nei casi esclusi dalla prevalutazione di cui alla DGR 4488/2001:

- PGT di Comuni o Varianti che abbiano Ambiti di Trasformazione, Piani Attuativi, nuove aree di Servizi che non siano esclusivamente a verde, o Ambiti di Riqualficazione qualsivoglia definiti (es. ARU) in cui risulti necessario valutare l'incidenza su elementi della Rete Ecologica Regionale (corridoi primari, elementi di primo livello e tutti i tipi di varchi, ai sensi della DGR 10962/2009) o Provinciale/Metropolitana, individuati da strumenti di pianificazione delle Reti ecologiche; in questo caso la Provincia valuta il PGT, acquisendo il parere degli enti gestori dei Siti Natura 2000 ecologicamente connessi agli elementi di Rete Ecologica presenti.
- Piani attuativi per i quali nel provvedimento di Valutazione di incidenza del relativo strumento urbanistico è stata prescritta la necessità di successiva procedura di Screening/Valutazione appropriata.

DESCRIZIONE DEL PROGETTO/INTERVENTO/ATTIVITA' DA ASSOGGETTARE A SCREENING SEMPLIFICATO

La proposta di variante al vigente Piano di Governo del Territorio riguarda unicamente l'aggiornamento di aspetti idrogeologici e relative norme di attuazione del Piano delle Regole e nello specifico:

- il recepimento della "Variante di aggiornamento della delimitazione delle fasce fluviali del piano stralcio per l'assetto idrogeologico del bacino del fiume Po" del torrente Seveso con il successivo aggiornamento delle mappe di pericolosità e rischio aree allagabili del PGRA;
- la modifica dell'art. 45, comma 3, lettera b, punto iv, delle norme di attuazione del Piano delle Regole", prevedendo la possibilità di realizzazione e modifica dei piani interrati e seminterrati nelle aree inondabili dei torrenti Seveso, Garbogera, Pudiga e Guisa consentendone l'eventuale utilizzo con permanenza continuativa di persone (ammessa unicamente per lo svolgimento delle funzioni commerciale e terziario e per servizi di particolare interesse pubblico che non comportino l'uso degli stessi tale da inquadarsi come residenziale/sanitario/assistenziali in regime di ricovero e servizi dedicati a categorie fragili) a fronte della predisposizione di una verifica di compatibilità idraulica di dettaglio;
- la Riduzione delle fasce di rispetto dei corsi d'acqua del reticolo idrico minore all'interno dell'area Mind-post-Expo" come richiesto da Arexpo con apposita istanza e come previsto dalle Norme di Attuazione dell'Accordo di Programma approvato con DPGR n. 7471 del 4 agosto 2011.

La quasi totalità delle modifiche introdotte rientrano nel campo degli adeguamenti normativi alla pianificazione sovraordinata o di rettifica/correzione di errori materiali e pertanto esclusi dalle procedure di VAS e di Verifica ai sensi del corpus normativo vigente, eccetto la variazione introdotta all'art.45 con riferimento al comma 3, lettera b, punto iv, che è quindi oggetto di valutazione.

La variante non è passibile di generare alcun effetto perturbativo sui siti della Rete Natura 2000 più prossimi data la loro distanza e la presenza di barriere infrastrutturali e insediative interposte.

Documentazione: allegati tecnici e cartografici a scala adeguata <i>(barrare solo i documenti disponibili eventualmente allegati alla proposta)</i>	
<input type="checkbox"/> File vettoriali/shape della localizzazione dell’P/P/P/I/A <input type="checkbox"/> Carta zonizzazione di PGT <input type="checkbox"/> Relazione di progetto <input type="checkbox"/> Planimetria di progetto e delle eventuali aree di cantiere <input type="checkbox"/> Ortofoto con localizzazione delle aree di P/I/A e eventuali aree di cantiere <input type="checkbox"/> Documentazione fotografica <i>ante operam</i>	<input type="checkbox"/> Eventuali studi ambientali disponibili <input type="checkbox"/> Altri elaborati tecnici: <input type="checkbox"/> Altri elaborati tecnici: <input type="checkbox"/> Altri elaborati tecnici: <input type="checkbox"/> Altro: <input type="checkbox"/> Altro:
Informativa sul trattamento dei dati personali	
<p><i>Dichiaro di aver preso visione dell’informativa relativa al trattamento dei dati personali pubblicata sul sito internet dell’Amministrazione destinataria, titolare del trattamento delle informazioni trasmesse all’atto della presentazione dell’istanza</i></p>	
Il dichiarante	Luogo e data